

МУНИЦИПАЛЬНОЕ БЮДЖЕТНОЕ ОБЩЕОБРАЗОВАТЕЛЬНОЕ УЧРЕЖДЕНИЕ
«СРЕДНЯЯ ОБЩЕОБРАЗОВАТЕЛЬНАЯ ШКОЛА №106»

| | |
|--|---|
| «Согласовано» « 28 » 08 2023г Заместитель директора по УВР: <u>Лопух</u> /Лаптева И.В./ Пр. №1 от 28.08.23 | «Утверждено» « 31 » 08 2023г Директор МБОУ СОШ №106. <u>Боровская О.С.</u> Приказ № 233 от 31.08.2023г |
|--|---|

РАБОЧАЯ ПРОГРАММА

ПО ГЕОГРАФИИ

9 КЛАСС

к УМК В.П. Дронова, И.И., Бариновой, В.Я. Ром

Подготовила:

Шуварикова Юлия Александровна

МБОУ СОШ №106 г.Сасово

Пояснительная записка

Рабочая программа учебного курса «География России. Природа, население, хозяйство» для параллели 8-ых классов составлена на основе примерной программы:

- Примерная программа основного общего образования по географии (базовый уровень) «География России» (VIII – IX классы), рекомендованная издательством «Дрофа» на основе приказа МОиН РФ от №1897 от 17.12.2010г., зарегистрированная Минюстом РФ за №19644 от 1.02.2011г..

В соответствии с авторской программой:

- И.В. Барина, В.П. Дронов «География России» (8-9 класс), География 6-11 класс. Программы для общеобразовательных учреждений; сост. Е.В. Овсянникова, М.: Дрофа – 2010г. стр. 31-38.

Исходными документами для составления рабочей программы учебного курса являются:

- Федеральный компонент государственного стандарта основного общего образования на базовом уровне
- Базисный учебный план общеобразовательных учреждений Российской Федерации, утвержденный приказом Минобразования РФ
- Федеральный перечень учебников, рекомендованных (допущенных) к использованию в образовательном процессе в образовательных учреждениях, реализующих программы общего образования.

Место курса в системе школьного географического образования, его цели и задачи.

Курс географии Родины существует в различных вариантах в отечественной школе на протяжении уже нескольких десятилетий. Общая структура курса, его место в системе школьной географии с течением времени существенно видоизменялись. С середины 60-х гг. это был единственный комплексный страноведческий курс. Потом он распался на две составные части: физическую и экономическую географию. Эти логически взаимосвязанные, но фактически обособленные блоки существуют в школьной практике и поныне в виде курсов под названиями «Природа России» (8 класс) и «Население и хозяйство России» (9 класс). Гигантские политические и социально-экономические изменения, произошедшие в мире и в России за последнее десятилетие, в значительной мере затронули и курс «География России». Был подготовлен ряд новых концепций, программ и учебников. Однако произошедшие сдвиги явно недостаточны, поскольку они не отражают ни стремительных изменений, которые произошли в мире и стране, ни новых целей и задач, которые стоят перед Россией в третьем тысячелетии.

В настоящее время в школе существует два подхода к изучению курса «География России». Первый - традиционный, предусматривающий изучение в 8 классе курса «География России. Природа», а в 9 классе курса «География России. Население и хозяйство». Данный подход был единственным в отечественной школе на протяжении последних десятилетий. Второй подход — комплексно-страноведческий. В его рамках, в свою очередь, можно выделить две разновидности.

Первая разновидность предполагает изучение в 8 классе географического положения, особенностей природы и населения России. В 9 классе учащиеся знакомятся с общей характеристикой хозяйства страны и комплексно-страноведческой характеристикой крупных регионов России.

Вторая разновидность только начинает формироваться. Структуризация материала здесь несколько иная: в 8 классе, помимо упомянутых разделов, изучается география природоэксплуатирующих отраслей. Таким образом, достигается большая регионализация курса, что особенно важно для такой огромной страны, как Россия.

Для реализации и первого, и второго подходов созданы необходимые условия: существуют необходимые комплексы учебников и учебных пособий для учителя и ученика. Следует отметить, что более полный и апробированный учебно-методический комплекс существует для реализации первого подхода. Это вполне понятно, поскольку реальное

становление курса «География России» как страноведческого произошло сравнительно недавно — в конце 90-х гг. XX в.

Следует особо подчеркнуть, что Министерство образования Российской Федерации рекомендует при изучении географии своей страны отказаться от любого администрирования в решении данного вопроса, оставляя решение об использовании тех или иных подходов, программ и учебников за учителем (см. «О преподавании курса «География России» по новым правилам». Методическое письмо в сб.: Программно-методические материалы. География. 6 — 9 кл. / Сост. В. И. Сиротин. — 3-е изд., перераб. — М.: Дрофа, 2000).

Поэтому построение современной системы обучения по курсу «География России» невозможно на основе ранее использовавшихся принципов и подходов. Оно требует кардинального переосмысления всех его составляющих: целей и задач, методологии, структуры, содержания, методики, полус последовательного и широкого использования таких основополагающих принципов, как гуманизация, социологизация, экологизация, экономизация и др., таких научно-методических подходов, как территориальный, комплексный, типологический, исторический и т. д.

Курс «География России» занимает центральное место в системе школьной географии. Особая его роль определяется тем, что помимо научно-ознакомительных функций он сильнейшим образом влияет на становление мировоззрения и личностных качеств учащихся. Курс «География России» изучается после страноведческого курса «Материки, океаны и страны» и завершает цикл географического образования в основной школе.

Главная цель данного курса — формирование целостного представления об особенностях природы, населения, хозяйства нашей Родины, о месте России в современном мире, воспитание гражданственности и патриотизма учащихся, уважения к истории и культуре своей страны и населяющих ее народов, выработка умений и навыков адаптации и социально-ответственного поведения в российском пространстве; развитие географического мышления.

Основные задачи курса:

- ✓ сформировать географический образ своей страны и ее многообразии и целостности на основе комплексного подхода и показа взаимодействия основных компонентов: природы, населения, хозяйства;
- ✓ сформировать представление о России как целостном географическом регионе и одновременно как о субъекте мирового (глобального) географического пространства, в котором динамически развиваются как общепланетарные, так и специфические региональные процессы и явления;
- ✓ показать большое практическое значение географического изучения взаимосвязей природных, экономических, социальных, демографических, этнокультурных, геоэкологических явлений и процессов в нашей стране, а также географических аспектов важнейших современных социально-экономических проблем России и ее регионов;
- ✓ вооружить школьников необходимыми практическими умениями и навыками самостоятельной работы с различными источниками географической информации как классическими (картами, статистическими материалами и др.) так и современными (компьютерными), а также умениями прогностическими, природоохранными и поведенческими;
- ✓ развивать представление о своем географическом регионе, в котором локализуются и развиваются как общепланетарные, так и специфические процессы и явления;
- ✓ создать образ своего родного края, научить сравнивать его с другими регионами России и с различными регионами мира.

Данный курс опирается на систему географических знаний, полученных учащимися в 6-7 классах. С другой стороны, он развивает общие географические понятия, определения, закономерности на новом, более высоком уровне, используя как базу для этого географию родной страны. Особенностью курса является гуманизация его содержания, в центре находится человек.

Региональная часть курса сконструирована с позиций комплексного географического страноведения.




Особое значение этого курса определяется тем, что он завершает курс географического образования в основной школе. Курс «География России» завершает базовое образование и формирует знания и умения для успешного изучения курса «Экономическая и социальная география мира».

Место предмета в базисном учебном плане

Предмет география входит в образовательную область «Обществознание». На прохождение программы «География России. Природа, население, хозяйство» Федеральный базисный учебный план для общеобразовательных учреждений РФ отводит **138** часов (по 70 часов в 8кл. и 68 часов в 9 классе), 2 часа в неделю.

В процессе изучения курса используются следующие **формы промежуточного контроля**: тестовый контроль, проверочные работы, работы с контурными картами. Используются такие **формы обучения**, как диалог, беседа, дискуссия, диспут. Применяются варианты индивидуального, индивидуально-группового, группового и коллективного **способа обучения**.

Усвоение учебного материала реализуется с применением основных групп **методов обучения** и их сочетания:

-  Методами организации и осуществления учебно-познавательной деятельности: словесных (рассказ, учебная лекция, беседа), наглядных (иллюстрационных и демонстрационных), практических, проблемно-поисковых под руководством преподавателя и самостоятельной работой учащихся.
-  Методами стимулирования и мотивации учебной деятельности: познавательных игр, деловых игр.
-  Методами контроля и самоконтроля за эффективностью учебной деятельности: индивидуального опроса, фронтального опроса, выборочного контроля, письменных работ.

Степень активности и самостоятельности учащихся нарастает с применением объяснительно-иллюстративного, частичнопоискового (эвристического), проблемного изложения, исследовательского **методов обучения**.

Используются следующие **средства обучения**: учебно-наглядные пособия (таблицы, плакаты, карты и др.), организационно-педагогические средства (карточки, билеты, раздаточный материал).

В структурном отношении курс состоит из введения и **6 разделов**: I - «Россия на карте мира», II - «Природа России», III- «Население России», IV и V- «Хозяйство России», VI – «География крупных регионов России».

Учебно-тематический план 9 класса:

| № раздела | Наименование разделов | Всего часов | Практические работы |
|-----------|------------------------------------|-----------------------|---------------------|
| 1 | Хозяйство России. | 20 | 6 |
| 2 | География крупных регионов России. | 47 | 16 |
| | ИТОГО | 67+ 1 (резерв) | 22 |

Практические работы в курсе изучения «Географии России» способствуют дальнейшему развитию и совершенствованию более сложных умений – постановки и формулировки проблем, самостоятельного выбора наиболее эффективных способов решения поставленной задачи, структурирования знаний, представление полученных знаний в разных формах и видах и т.д. На выполнение практических работ отводится не более 20% учебного времени соответствующей программы. Итоговые (оценочные) работы составляют около 50% работ.

Личностные, предметные и метапредметные результаты обучения.

Обучение географии в основной школе должно быть направлено на достижение следующих **личностных результатов:**

- Овладение на уровне общего образования законченной системой географических знаний и умений, навыками их применения в различных жизненных ситуациях;
- Осознание ценности географического знания как важнейшего компонента научной картины мира;
- Сформированность устойчивых установок социально-ответственного поведения в географической среде- среде обитания всего живого, в том числе и человека.

Метапредметные результаты освоения выпускниками основной школы программы по географии заключаются в формировании и развитии посредством географического знания: — познавательных интересов, интеллектуальных и творческих способностей учащихся; — гуманистических и демократических ценностных ориентаций, готовности следовать этическим нормам поведения в повседневной жизни и производственной деятельности; — способности к самостоятельному приобретению новых знаний и практических умений, умения управлять своей познавательной деятельностью; — готовности к осознанному выбору дальнейшей профессиональной траектории в соответствии с собственными интересами и возможностями.

Кроме того, к метапредметным результатам относятся универсальные способы деятельности, формируемые, в том числе и в школьном курсе географии и применяемые как в рамках образовательного процесса, так и в реальных жизненных ситуациях:

- умения организовывать свою деятельность, определять ее цели и задачи, выбирать средства реализации цели и применять их на практике, оценивать достигнутые результаты;
- умения вести самостоятельный поиск, анализ, отбор информации, ее преобразование, сохранение, передачу и презентацию с помощью технических средств и информационных технологий;
- организация своей жизни в соответствии с общественно значимыми представлениями о здоровом образе жизни, правах и обязанностях гражданина, ценностях бытия и культуры, социального взаимодействия;

- умение оценивать с позиций социальных норм собственные поступки и поступки других людей;
- умения взаимодействовать с людьми, работать в коллективах с выполнением различных социальных ролей, представлять себя, вести дискуссию, написать письмо, заявление и т. п.;
- умения ориентироваться в окружающем мире, выбирать целевые и смысловые установки в своих действиях и поступках, принимать решения.

Предметными результатами освоения выпускниками основной школы программы по географии являются:

- формирование представлений о географической науке, ее роли в освоении планеты человеком, о географических знаниях как компоненте научной картины мира, их необходимости для решения современных практических задач человечества и своей страны, в том числе задачи охраны окружающей среды и рационального природопользования;

- формирование первичных навыков использования территориального подхода как основы географического мышления для осознания своего места в целостном, многообразном и быстро изменяющемся мире и адекватной ориентации в нем;

- формирование представлений и основополагающих теоретических знаний о целостности и неоднородности Земли как планеты людей в пространстве и во времени, основных этапах его географического освоения, особенностях природы, жизни, культуре и хозяйственной деятельности людей, экологических проблемах на разных материках и в отдельных странах.

- овладение элементарными практическими умениями использования приборов и инструментов для определения количественных характеристик компонентов географической среды, в том числе ее экологических параметров;

- овладение основными навыками нахождения, использования и презентации информации;

- формирование умений и навыков использования разнообразных географических знаний в повседневной жизни для объяснения и оценки разнообразных явлений и процессов, самостоятельного оценивания уровня безопасности окружающей среды, адаптации к условиям территории проживания, соблюдение мер безопасности в случае природных стихийных бедствий и техногенных катастроф;

- формирование представлений об особенностях экологических проблем на различных территориях и акваториях, умений и навыков безопасного и экологически целесообразного поведения в окружающей среде.

СОДЕРЖАНИЕ ПРОГРАММЫ

9 класс

(68 часов, 2 часа в неделю)

Часть 1 ХОЗЯЙСТВО РОССИИ (20 часов)

Тема 1. Вторичный сектор экономики - отрасли, перерабатывающие сырье

Топливо-энергетический комплекс (ТЭК), его состав, место и значение в хозяйстве, связь с другими комплексами. Топливо-энергетические ресурсы и топливо-энергетический баланс. Современные проблемы ТЭК. Развитие ТЭК и охрана окружающей среды.

Нефтяная промышленность. Роль нефти в современном хозяйстве. Место России в мире по запасам и добыче нефти. Основные современные и перспективные районы добычи, крупнейшие

месторождения, проблемы их освоения. География основных нефтепроводов и переработки нефти. Современные проблемы нефтяной промышленности.

Газовая промышленность. Возрастающая роль газа в топливно-энергетическом балансе страны. Место России в мире по запасам и добыче газа. Основные современные и перспективные районы добычи, крупнейшие месторождения, проблемы их освоения. Единая газопроводная система страны. Современные проблемы газовой промышленности

Угольная промышленность. Виды угля и способы их добычи. Главные угольные бассейны, их хозяйственная оценка, Социальные и экологические проблемы угледобывающих регионов.

Электроэнергетика. Типы электростанций, их достоинства и недостатки, факторы размещения. Доля различных типов станций в производстве электроэнергии. Крупнейшие электростанции. Формирование энергосистем. Негативное влияние различных типов электростанций на окружающую среду.

Практическая работа. Составление характеристики одного из угольных бассейнов по картам и статистическим материалам.

Тема 2. Отрасли, производящие конструкционные материалы и химические вещества

Классификация конструкционных материалов, проблемы пропорциональности производящих их отраслей.

Металлургия, ее состав и структура, место в хозяйстве, связь с другими отраслями. Современные проблемы российской металлургии и их географические следствия. Место России в мире по запасам металлических руд и производству продукции металлургии.

Черная и цветная металлургия. Традиционные и новые технологии производства металлов. Типы металлургических предприятий и факторы размещения. Особенности географии металлургии черных, легких и тяжелых цветных металлов. Металлургические базы, крупнейшие металлургические центры. Экспорт металлов и его роль в экономике страны.

Химическая промышленность. Состав и значение в хозяйстве, связь с другими отраслями. Роль химизации хозяйства. Главные факторы размещения предприятий химической промышленности. Группировка отраслей химической промышленности, особенности их географии. Основные химические базы, крупнейшие химические комплексы. Проблемы развития отрасли. Химическая промышленность \ и охрана окружающей среды.

Лесная промышленность. Состав и значение в хозяйстве, связь с другими отраслями. Место России в мире по производству продукции лесной промышленности. Группировка отраслей лесной промышленности, особенности их географии. Основные лесные базы, крупнейшие лесоперерабатывающие комплексы. Лесная промышленность и охрана окружающей среды. Производство строительных материалов, конструкций и деталей.

Практические работы. 1. Изучение факторов, влияющих на размещение ЧМ и ЦМ. 2. Определение по картам главных факторов размещения металлургических предприятий по производству меди и алюминия. 3. Составление схем внутриотраслевых и межотраслевых связей ХП. Машиностроение, его значение и отраслевой состав, связь с другими отраслями. Факторы размещения машиностроительных предприятий. География науко-, трудо- и металлоемких отраслей. Главные районы и центры. Особенности географии военно-промышленного комплекса и его конверсии.

Практическая работа. Определение главных районов размещения отраслей трудоемкого и металлоемкого машиностроения по картам.

Пищевая промышленность, ее значение и отраслевой состав, связь с другими отраслями. Группировка отраслей по характеру используемого сырья, география важнейших отраслей. Пищевая проблема в России.

Легкая промышленность, ее значение и отраслевой состав, связь с другими отраслями. География текстильной промышленности. Проблемы развития легкой промышленности.

Тема 3. Третичный сектор экономики — отрасли, производящие разнообразные услуги

Классификация услуг. Роль третичного сектора в хозяйстве, проблемы его развития в России. Отрасли третичного сектора и окружающая среда.

Коммуникационная система. Роль коммуникаций в размещении населения и хозяйства. Исторически сложившееся несовершенство транспортной сети в России. Сухопутный, водный и воздушный транспорт. Преимущества и недостатки отдельных видов транспорта. Важнейшие транспортные пути, крупнейшие транспортные узлы. Связь. Социальная инфраструктура; ее состав и роль в современном обществе. Важнейшие проблемы развития в условиях перехода к рынку. Перспективы развития комплекса.

Практическая работа: Характеристика одной из транспортных магистралей по типовому плану. Наука, ее значение, состав, роль в жизни современного общества. География российской науки. Технополисы.

Жилищное и рекреационное хозяйство. Жилье — одна из главных потребностей человека. Низкий уровень обеспеченности жильем и низкие показатели его благоустроенности в России. Географические различия в обеспеченности россиян жильем. География рекреационного хозяйства в России.

Часть 2

ГЕОГРАФИЯ КРУПНЫХ РЕГИОНОВ РОССИИ (47 часов)

Тема 1. Районирование России

Районирование — важнейший метод изучения в географии. Как можно районировать территорию: физико-географическое, экономическое, историко-географическое, природно-хозяйственное, эколого-экономическое и другие виды районирования. Виды районирования: сплошное и узловое, частное и комплексное и т. д. Соподчиненность различных видов районирования России.

Практическая работа. Моделирование вариантов нового районирования России.

Тема 2. Европейская Россия (Западный макрорегион)

Особенности природы, истории и географии хозяйства. Географическое положение на западе России. Разнообразие рельефа в связи с особенностями геологического строения и рельефообразующих процессов. Влияние географического положения на климат региона. Самый полный в России набор природных зон. Природные ресурсы. Европейская Россия — основа формирования территории Российского государства. Наиболее освоенная и заселенная часть страны.

Место и роль Европейской России в промышленном и сельскохозяйственном производстве страны. Внутрирегиональные природно-хозяйственные различия.

Европейский Север. Состав района. Географическое положение на севере Восточно-Европейской равнины с выходом к Северному Ледовитому океану. Особенности экономико-географического, геополитического и эколого-географического положения. Влияние географического положения и природных условий на освоение территории, жизнь людей, специализацию.

Различия в рельефе и полезных ископаемых Кольско-Карельского и Двинско-Печорского Севера. Влияние Арктики и Атлантики на климат, избыточное увлажнение территории, богатство озерами, реками, болотами. Природные зоны: тундра, лесотундра, северная и средняя тайга. Природные ресурсы: минеральные, топливные, лесные и водные. Новая алмазоносная провинция. Ресурсы шельфовой зоны.

Историко-географические особенности формирования. Население: национальный состав, традиции и культура. Города региона. Отток населения с Севера и его причины.

Развитие топливно-энергетического комплекса, металлургии, химической и лесной промышленности. Хозяйственные различия Кольско-Карельского и Двинско-Печорского подрайонов.

Роль морского транспорта. Мурманский и Архангельский порты. Северный морской путь. Предпосылки развития туристско-экскурсионного хозяйства. Основные географические фокусы

экономических, социальных и экологических проблем региона. Проблема охраны природы Севера. Северный военно-морской флот. Космодром в городе Мирном.

Практические работы. 1. Составление и анализ схемы хозяйственных связей Двинско-Печорского района. 2. Выявление и анализ условий для развития рекреационного хозяйства Европейского Севера.

Северо-Западный район. Состав района. Выгоды географического положения на разных этапах развития: путь «из варяг в греки», «окно в Европу», современные особенности географического положения района.

Природная специфика: сочетание возвышенностей и низменностей, влияние моря на климат, густая озерно-речная сеть. Район древнего заселения. «Господин Великий Новгород». Основание Петербурга. Роль Санкт-Петербурга в расселении, научно-промышленном, социальном и культурном развитии района. Санкт-Петербург — северная столица России. Экономические, социальные и экологические проблемы Санкт-Петербурга. Свободная экономическая зона «Янтарь».

Центральная Россия. Преимущества географического положения и состав территории. Факторы формирования района. Чередование возвышенностей и низменностей — характерная черта рельефа. Полезные ископаемые. Дефицит большинства видов природных ресурсов.

Климатические условия Центральной России, их благоприятность для жизни и хозяйственной деятельности человека. Крупнейшие реки. Разнообразие и пестрота почвенно-растительного покрова лесной зоны. Лесостепь и степь. Центральная Россия — очаг русской национальной культуры. «Дикое поле», засечные полосы и заселение южной части региона. Высокая численность и плотность населения. Количество и качество трудовых ресурсов. Современный характер и проблемы расселения. Преобладание городского населения. Городские агломерации. Высокий уровень развития и концентрации науки. Го рода науки.

Специализация хозяйства на наукоемких и трудоемких отраслях. Машиностроительный комплекс, черная металлургия, химическая промышленность. Роль конверсии предприятий ВПК в хозяйстве. Агропромышленный комплекс. Роль пригородного сельского хозяйства. Относительно высокий уровень развития социальной сферы. Топливо-энергетические и природоохранные проблемы. Внутрорегиональные различия. Основные географические фокусы экономических, социальных и экологических проблем региона.

Возникновение и развитие Москвы. Москва — столица России. Экономические, социальные и экологические проблемы Москвы. ЭГХ Московского столичного региона.

Нижний Новгород, его географическое положение и торговые | функции. Нижегородская и Макарьевская ярмарки. Очаги старинных промыслов.

Современность и проблемы древних русских городов — Новгорода, Владимира, Пскова, Смоленска.

Практические работы. 1. Сравнение географического положения и планировки двух столиц: Москвы и Санкт-Петербурга. 2. Составление картосхемы размещения народных промыслов Центральной России. 3. Изучение внешних территориально-производственных связей Центральной России

Европейский Юг. Состав района. Особенности географического положения: самый южный регион России, ограниченный с трех сторон природными рубежами. Геополитическое положение района. Природный амфитеатр. Равнинная, предгорная и горная части региона: их природная и хозяйственная специфика. Рельеф, геологическое строение и полезные ископаемые Кавказа. Рельеф и этническое разнообразие населения. Народы гор и предгорий: традиции, культура, промыслы. Многонациональность и межнациональные проблемы.

Очаги концентрации населения. Повышенная доля сельского населения. Особенности климата региона. Современное оледенение. Основные реки, особенности питания и режима, роль в

природе и хозяйстве. Почвенно-растительный покров и животный мир. Структура высотной поясности гор. Агроклиматические, почвенные и кормовые ресурсы.

Агропромышленный комплекс: единственный в стране район субтропического земледелия. Ведущая роль региона в производстве сельскохозяйственной продукции. Неравномерность обеспеченности водными ресурсами. Проблемы развития морского рыбного хозяйства. Необходимость интенсификации сельского хозяйства и перерабатывающих отраслей АПК. Сельскохозяйственное, транспортное и энергетическое машиностроение.

Рекреационное хозяйство Северного Кавказа: курортное хозяйство, туризм и альпинизм. Возрастающая роль рекреационных районов. Роль черноморских портов в развитии хозяйства страны. Сложности решения проблем республик Северного Кавказа. Основные географические фокусы экономических, социальных и экологических проблем региона.

Практическая работа. Выявление и анализ условий для развития рекреационного хозяйства на Северном Кавказе.

Поволжье. Состав района. Географическое положение на юго-востоке Русской равнины. Особенности рельефа и климата региона. Зимние и летние температуры, распределение осадков. Зональность климата и почвенно-растительного покрова в пределах региона, их влияние на развитие сельского хозяйства. Волга — великая русская река. Ее роль в территориальной организации населения и хозяйства. Гидроэнергетические, минеральные и почвенные ресурсы. Поволжье — место исторического взаимодействия этносов. Многонациональный состав населения. Сочетание христианства, ислама и буддизма. Русское заселение территории. Территориальная организация расселения и хозяйства.

Развитие нефтегазохимического, машиностроительного и агропромышленного комплексов. Система трубопроводов и проблемы их безопасности. Гидроэнергетика. АПК — ведущая позиция Поволжья в производстве многих видов сельскохозяйственной продукции. Мощная пищевая промышленность.

Рыбоперерабатывающая промышленность и проблемы рыбного хозяйства Волго-Каспийского бассейна. Отрасли социальной сферы. Экологические и водные проблемы. Научные центры. Столицы республик и крупнейшие города (Волгоград, Самара, Астрахань). Основные географические фокусы экономических, социальных и экологических проблем региона.

Практические работы. 1. Изучение влияния истории населения и развития территории на сложный этнический и религиозный состав населения. 2. Экологические и водные проблемы Волги — оценка и пути решения.

Урал. Границы и состав Урала при разных видах районирования. Географическое положение Урала — на стыке разнообразных границ. Разделяющая и связующая роль Урала в природе и хозяйстве.

Различия по геологическому строению и полезным ископаемым Предуралья, Урала и Зауралья. Разнообразные минерально-сырьевые ресурсы и проблема их истощения. Влияние геологического строения и полезных ископаемых на развитие и размещение промышленности на Урале. Недостаточная геологическая изученность Урала.

Влияние рельефа на заселение Урала. Современная этническая пестрота. Две меридиональные полосы расселения, влияние речных систем и рельефа на их формирование.

Дефицит водных ресурсов и его причины. Пути решения водных проблем. Особенности климата Урала. Освоение и изучение Урала в связи со сменой представлений о значимости его ресурсов.

География и проблемы современного хозяйства: горнодобывающая промышленность, металлургия, химическая и лесная промышленность, разнообразное машиностроение. Их взаимосвязь. Демидовские города-заводы и современная система расселения в районе. Проблемы населения и трудовых ресурсов. Реконструкция уральской промышленности. Отставание развития социальной сферы. Крупнейшие города Урала.

Зональность и высотная поясность почвенно-растительного покрова и развитие сельского хозяйства. Антропогенные изменения природы Урала. Основные экономические, социальные и экологические проблемы региона. Кыштымская трагедия.

Практическая работа 1. Оценка экологической ситуации в разных частях Урала и пути решения экологических проблем.

Тема 3. Азиатская Россия (Восточный макрорегион)

Географическое положение. Большая площадь территории и малая степень изученности и освоенности, слабая заселенность. Концентрация основной части населения на юге. Разнообразие природных условий. Богатство природными ресурсами. Очаговый характер размещения производства, его сырье, добывающая направленность. Слабое развитие перерабатывающих отраслей. Трудности организации производства и жизни населения в экстремальных условиях.

Западная Сибирь. Состав района. Географическое положение на западе азиатской части России, между Уралом и Енисеем.

Западно-Сибирская равнина — одна из крупнейших низменных равнин земного шара. Ее положение на молодой эпипалеозойской плите и особенности формирования рельефа. Карское море. Климат и внутренние воды. Сильная заболоченность. Отчетливо выраженная зональность природы от тундр до степей. Зона Севера и ее значение. Господство средневысотных и высоких гор на юге Западной Сибири. Котловины, разделяющие горы. Контрастность климатических условий. Высотная поясность.

Агроклиматические ресурсы. Оценка природных условий для жизни и быта человека.

Коренные народы (ненцы, ханты, манси и др.). Диспропорции в площади и в численности населения Западной Сибири. Научные центры и будущие технополисы.

Богатство и разнообразие природных ресурсов: минеральные, лесные, кормовые, пушные, водные, рыбные. Ориентация хозяйства на добычу и переработку собственных ресурсов. Нефтегазохимический комплекс — основа хозяйства района. Особенности его структуры и размещения. Крупнейшие российские нефтяные и газовые компании. Система трубопроводов. Основные направления транспортировки нефти и газа. АПК: освоение территории, сельскохозяйственные районы и их специализация. Основные виды транспорта. Транссибирская магистраль, река Обь, железная дорога Тюмень — Сургут — Ямбург. Современные проблемы и перспективы развития ведущих отраслей хозяйства. Основные географические фокусы экономических, социальных и экологических проблем Западной Сибири.

Практическая работа. Изучение и оценка природных условий Западно-Сибирского района для жизни и быта человека.

Север Восточной Сибири. Состав района. Географическое положение к востоку от Енисея. Роль реки Лены и Северного морского пути. Моря: Карское, Лаптевых, Восточно-Сибирское. Русские исследователи северных морей.

Разнообразие тектонического строения и рельефа. Особенности рельефа и геологического строения Среднесибирского плоскогорья. Минеральные ресурсы: руды цветных и редких металлов, алмазы, каменный и бурый уголь, химическое сырье. Резко континентальный климат, инверсия температур, многолетняя мерзлота. Влияние климата и многолетней мерзлоты на особенности рельефа, водной сети и почвенно-растительный покров. Лесные ресурсы.

Великие сибирские реки: их водность, питание, режим, энергетические и водные ресурсы. Тайга — основная природная зона. Высотная поясность; степи котловин. Земельные и агроклиматические ресурсы. АПК: особенности структуры и развития в экстремальных условиях. Объекты охоты и охотничьи угодья. Другие промыслы в регионе. Крупнейшие заповедники. Несоответствие между природными богатствами и людскими ресурсами, пути его решения. Коренные народы, особенности их жизни и быта, проблемы.

Исторические особенности заселения русскими. Остроги. Открытие медно-никелево-кобальтовой провинции. Основание Норильска.

Топливо-энергетический комплекс — основа хозяйства территории. Ангаро-Енисейский каскад ГЭС. Развитие энергоемких производств: цветная металлургия и целлюлозно-бумажная промышленность, основные центры и перспективы развития. Роль конверсии предприятий ВПК в хозяйстве региона. Перспективы развития промышленности.

Особенности строительства в условиях многолетней мерзлоты. Экологические проблемы района. Якутские алмазы, город Мирный.

Перспективы транспортного освоения района. Амуро-Якутская магистраль. Водный и авиационный транспорт. Влияние транспортных путей на размещение населения. Крупнейшие культурно-исторические, промышленные, транспортные центры.

Природно-хозяйственные районы: Путорана и Среднесибирское плоскогорье. Основные экономические, социальные и экологические проблемы района.

Практические работы. 1. Составление характеристики Норильского промышленного узла (географическое положение, природные условия и ресурсы, набор производств и их взаимосвязь, промышленные центры). 2. Оценка особенности природы региона с позиций условий жизни человека в сельской местности и городе.

Южная Сибирь. Состав района. Географическое положение: в полосе гор Южной Сибири, вдоль Транссибирской магистрали. Транспортные связи с приграничными государствами: Китаем, Монголией и Казахстаном. Связь с Севером по Енисею и Лене. БАМ

Горные системы Южной Сибири. Складчато-глыбовые горы: Алтай, Салаирский кряж, Кузнецкий Алатау, Саяны. Горы Прибайкалья и Забайкалья.

Верхние течения крупных сибирских рек: Оби, Енисея, Лены, Амура. Гидроэнергетическое значение рек. Особенности и проблемы Байкала.

Резко континентальный климат. «Полюс холода» Северного полушария. Температурные инверсии. Многолетняя мерзлота.

Природные ресурсы: минеральные, лесные.

Внутренние различия: Кузнецко-Алтайский, Ангаро-Енисейский, Забайкальский подрайоны.

Кузнецко-Алтайский подрайон. Этапы заселения и освоения. Создание Транссибирской магистрали. Кузбасс, его проблемы. Новосибирск — научный центр.

Ангаро-Енисейский подрайон. Канско-Ачинский бассейн. Гидроресурсы. Формирование Ангаро-Енисейских ТЭС и ТПК. Заселение территории. Миграции и проблемы трудовых ресурсов. Красноярск, Иркутск, закрытые оборонные центры. Проблемы развития подрайона.

Забайкальский подрайон. Горные системы, землетрясения, байкальская рифтовая зона. Природные ресурсы: цветные и редкоземельные металлы, уголь. Бурятия (Улан-Удэ), Читинская область. Перспективы освоения зоны БАМа.

Основные экономические, социальные и экологические проблемы региона.

Практическая работа. Составление сравнительной характеристики подрайонов Южной Сибири.

Дальний Восток. Состав района. Особенности географического и геополитического положения: сильная меридиональная вытянутость, наличие материковой, полуостровной и островной частей. Этапы освоения территории, русские землепроходцы в XVII в., установление русско-китайской и русско-японской границ.

Геологическая молодость территории. Преобладание гор. Тектоническая подвижность территории: частые землетрясения и вулканизм, моретрясения, цунами. Долина гейзеров, термальные источники. Полоса Тихоокеанского металлогенического пояса: месторождения руд цветных, редких и драгоценных металлов. Отрасль специализации района — добыча и обогащение руд цветных металлов. Месторождения нефти и газа на Сахалине и шельфе.

Несоответствие площади территории и численности населения. Неравномерность размещения населения. Относительная молодость населения. Миграции, потребность в трудовых ресурсах. Коренные народы: быт, культура, традиции, проблемы.

Муссонный климат Тихоокеанского побережья. Климатические контрасты севера и юга. Большая густота и полноводность речной сети. Паводки и наводнения. Гидроресурсы и ГЭС. Влияние приморского положения на смещение границ природных зон к югу. Гигантизм растений.

Характеристика тундры и лесной зоны. Уссурийская тайга — уникальный природный комплекс. Лесозаготовка и целлюлозно-бумажное производство. Богатство морей Тихого океана биоресурсами. Лососевые рыбы. Рыбоперерабатывающий комплекс. Перспективы развития и проблемы океанического хозяйства на востоке региона.

Вспомогательные отрасли: электроэнергетика, нефтепереработка, судоремонт. Отрасли военно-промышленного комплекса. Транспортная сеть Дальнего Востока. Благоприятные почвенные и агроклиматические ресурсы юга территории. Агропромышленный комплекс. Дальний Восток в системе Азиатско-Тихоокеанского региона. Интеграция со странами АТР. Проблемы свободных экономических зон. Внутрирайонные различия и города. Владивосток — торговый, промышленный, культурный и научный центр Дальнего Востока. Основные экономические, социальные и экологические проблемы региона.

Практические работы. 1. Выделение на карте промышленных, транспортных, научных, деловых, финансовых, оборонных центров Дальнего Востока. 2. Учебная дискуссия: свободные экономические зоны Дальнего Востока — проблемы и перспективы развития.

Тема 4. Россия в современном мире

Россия и страны СНГ. География государств нового зарубежья. Оценка их исторических, экономических и этнокультурных связей с Россией. Взаимосвязи России с другими странами мира.

Требования к уровню подготовки учащихся

1. Называть и (или) показывать:

- предмет изучения географии России;
- основные средства и методы получения географической информации;
- субъекты Российской Федерации;
- пограничные государств;
- особенности географического положения, размеры территории, протяженность морских и сухопутных границ России;
- границы часовых поясов;
- основные геологические эры, структуры земной коры, сейсмически опасные территории;
- климатообразующие факторы, особенности погоды в циклонах и антициклонах;
- распределение рек страны по бассейнам океанов;
- основные области современного оледенения и крупные ледники;
- зональные типы почв, их главные свойства, примеры мелиорации земель в разных зонах и регионах;
- основные виды природных ресурсов и примеры их рационального и нерационального использования;
- важнейшие природно-хозяйственные объекты страны, в том числе центры: промышленные, транспортные, научно-информационные, финансовые, торговые, рекреационные, культурно-исторические, районы нового освоения, старопромышленные и депрессивные;
- народы, наиболее распространенные языки, религии;
- примеры рационального и нерационального размещения производства;
- объекты Всемирного культурного и природного наследия России (список ЮНЕСКО);
- районы, подверженные воздействию стихийных природных явлений (засухи, наводнения, сели, землетрясения и т. д.);
- экологически неблагополучные районы России;
- маршруты и территории первооткрывателей и исследователей территории России.

2. Определять (измерять):

- географическое положение объектов;
- разницу в поясном времени территорий;
- погоду по синоптической карте;
- параметры природных и социально-экономических объектов и явлений по различным источникам информации.

3. Описывать:

- географическое положение страны, отдельных регионов и географических объектов, его виды (экономико-географическое, геополитическое и т. д.);
- образы природно-хозяйственных объектов, в том числе одного из районов нового промышленного, сельскохозяйственного, городского, транспортного или рекреационного строительства;
- особенности быта и религии отдельных народов.

4. Объяснять:

- роль географических знаний в решении социально-экономических, экологических проблем
- страны;
- влияние географического положения на особенности природы, хозяйства и жизни населения России;
- образование и размещение форм рельефа, закономерности размещения наиболее крупных месторождений полезных ископаемых;
- образование атмосферных фронтов, циклонов и антициклонов, их влияние на состояние погоды, образование смога;
- влияние климата на жизнь, быт, хозяйственную деятельность человека;
- как составляют прогноз погоды;
- распространение многолетней мерзлоты, ее влияние на состояние природных комплексов и освоение территории человеком;
- почвообразовательные процессы, особенности растительного и животного мира природных зон;
- причины возникновения опасных природных явлений, их распространение на территории страны;
- разнообразие природных комплексов на территории страны;
- различия в естественном приросте населения, темпах его роста и уровня урбанизации отдельных территории, направления миграций, образование и развитие разных форм городского и сельского расселения;
- изменение пропорций между сферами, секторами, межотраслевыми комплексами и отраслями в структуре хозяйства, особенности размещения основных отраслей хозяйства и основную специализацию районов, факторы и условия размещения предприятий;
- особенности природы, населения, хозяйства отдельных регионов, различия в уровнях их социально-экономического развития;
- роль географического фактора в развитии человеческого общества на примере РФ;
- уникальность и общечеловеческую ценность памятников природы и культуры;
- причины изменения природных и хозяйственных комплексов регионов;
- особенности орудий труда, средств передвижения, жилищ, видов хозяйственной деятельности, возникших как результат приспособления человека к окружающей среде в разных географических условиях;
- объяснять причины географических явлений на основе применения понятий: «геологическое летоисчисление»; «циклон», «антициклон», «солнечная радиация», «испарение», «испаряемость»; "мелиорация ": «агломерация»; «мегаполис »; «трудовые ресурсы»; «концентрация»; «специализация»; «кооперирование»; «комбинирование»; «топливно-энергетический баланс»; «интенсивный» и «экстенсивный» пути развития хозяйства.

5. Оценивать и прогнозировать:

- природно-ресурсный потенциал страны, региона;
- экологическую ситуацию в стране, регионе
- изменения природных и социально-экономических объектов под воздействием природных и антропогенных факторов;
- изменения в численности населения, изменения соотношения городского и сельского населения, развитие системы городских поселений;
- развитие и проблемы хозяйства районов страны, своего региона и своей местности.

КАЛЕНДАРНО-ТЕМАТИЧЕСКОЕ ПЛАНИРОВАНИЕ

по курсу географии «География России. Природа, население, хозяйство» 9А класс

| № п/п | № | Тема урока | Дата проведения | |
|---|----|--|-----------------|------|
| | | | План | Факт |
| <i>Раздел 1. Хозяйство России (продолжение) – 20 уроков</i> | | | | |
| 1 | 1 | Введение. | | |
| 2 | 2 | Топливо-энергетический комплекс: роль, значение, проблемы. | | |
| 3 | 3 | Топливная промышленность. | | |
| 4 | 4 | Электроэнергетика. | | |
| 5 | 5 | Отрасли, производящие конструкционные материалы и химические вещества. | | |
| 6 | 6 | Металлургический комплекс. Факторы размещения металлургии. | | |
| 7 | 7 | Черная металлургия. | | |
| 8 | 8 | Цветная металлургия. | | |
| 9 | 9 | Химическая промышленность, ее состав и отличительные особенности. | | |
| 10 | 10 | География химической промышленности. | | |
| 11 | 11 | Лесная промышленность. | | |
| 12 | 12 | Машиностроение. Его роль, значение и проблемы развития. | | |
| 13 | 13 | География машиностроения. | | |
| 14 | 14 | Пищевая промышленность. | | |
| 15 | 15 | Легкая промышленность. | | |
| 16 | 16 | Состав и значение третичного сектора экономики | | |
| 17 | 17 | Роль и значение транспорта. Сухопутный транспорт. | | |
| 18 | 18 | Другие виды транспорта. Связь. | | |
| 19 | 19 | Сфера обслуживания. Наука. | | |
| 20 | 20 | Жилищное и рекреационное хозяйство. | | |
| <i>Раздел 2. География крупных регионов России - 47 уроков</i> | | | | |
| 21 | 1 | Экономическое районирование России. | | |
| 22 | 2 | Общая характеристика Европейской России. | | |
| 23 | 3 | Общая характеристика Европейской России. | | |
| 24 | 4 | Европейский Север. Факторы формирования района. | | |
| 25 | 5 | Природа Европейского Севера. | | |
| 26 | 6 | Население и хозяйственное освоение Европейского Севера. | | |
| 27 | 7 | Хозяйство Европейского Севера. | | |
| 28 | 8 | Северо-Западный район. Факторы формирования района. | | |
| 29 | 9 | Природа Северо-Запада. | | |
| 30 | 10 | Население и хозяйственное освоение Северо-Запада. | | |
| 31 | 11 | Хозяйство Северо-Запада. | | |
| 32 | 12 | Географические особенности С.-Петербурга и других городов Северо-Запада. | | |
| 33 | 13 | Центральная Россия. Факторы формирования района. | | |
| 34 | 14 | Природа Центральной России. | | |
| 35 | 15 | Население и хозяйственное освоение Центральной России. | | |
| 36 | 16 | Московская столичная агломерация. | | |
| 37 | 17 | ЭГХ Московского столичного региона. | | |

| | | | | |
|----|----|---|--|-----------------|
| 38 | 18 | Хозяйство Центральной России. | | |
| 39 | 19 | Европейский Юг. Факторы формирования района. | | |
| 40 | 20 | Природа Европейского Юга. | | |
| 41 | 21 | Население и хозяйственное освоение Европейского Юга. | | |
| 42 | 22 | Хозяйство Европейского Юга. | | |
| 43 | 23 | Поволжье. Факторы формирования района. | | |
| 44 | 24 | Природа Поволжья. | | |
| 45 | 25 | Население и хозяйственное освоение Поволжья. | | |
| 46 | 26 | Хозяйство Поволжья. | | |
| 47 | 27 | Урал. Факторы формирования района. | | |
| 48 | 28 | Природа Урала. | | |
| 49 | 29 | Население и хозяйственное освоение Урала. | | |
| 50 | 30 | Хозяйство Урала. | | |
| 51 | 31 | Азиатская Россия. Общая характеристика. | | |
| 52 | 32 | Западная Сибирь. Факторы формирования района. | | |
| 53 | 33 | Природа Западной Сибири. | | |
| 54 | 34 | Население и хозяйственное освоение Западной Сибири. | | |
| 55 | 35 | Хозяйство Западной Сибири. | | |
| 56 | 36 | Север Восточной Сибири. Факторы формирования района. | | |
| 57 | 37 | Природа Севера Восточной Сибири. | | |
| 58 | 38 | Население и хозяйственное освоение Севера Восточной Сибири. | | |
| 59 | 39 | Хозяйство Севера Восточной Сибири. | | |
| 60 | 40 | Южная Сибирь. Факторы формирования района. | | |
| 61 | 41 | Кузнецко-Алтайский подрайон. | | |
| 62 | 42 | Ангаро-Енисейский и Забайкальский подрайоны. | | |
| 63 | 43 | Дальний Восток. Факторы формирования района. | | |
| 64 | 44 | Природа Дальнего Востока. | | |
| 65 | 45 | Население и хозяйственное освоение Дальнего Востока. | | |
| 66 | 46 | Хозяйство Дальнего Востока. | | |
| 67 | 47 | Россия в мировой экономике. Россия и Ближнее зарубежье. | | |
| 68 | 1 | Обобщающее повторение | | |
| | | Итого: | | 68 часов |

КАЛЕНДАРНО-ТЕМАТИЧЕСКОЕ ПЛАНИРОВАНИЕ

по курсу географии «География России. Природа, население, хозяйство» 9Б класс

| № п/п | № | Тема урока | Дата проведения | |
|---|----|--|-----------------|------|
| | | | План | Факт |
| <i>Раздел 1. Хозяйство России (продолжение) – 20 уроков</i> | | | | |
| 1 | 1 | Введение. | | |
| 2 | 2 | Топливо-энергетический комплекс: роль, значение, проблемы. | | |
| 3 | 3 | Топливная промышленность. | | |
| 4 | 4 | Электроэнергетика. | | |
| 5 | 5 | Отрасли, производящие конструкционные материалы и химические вещества. | | |
| 6 | 6 | Металлургический комплекс. Факторы размещения металлургии. | | |
| 7 | 7 | Черная металлургия. | | |
| 8 | 8 | Цветная металлургия. | | |
| 9 | 9 | Химическая промышленность, ее состав и отличительные особенности. | | |
| 10 | 10 | География химической промышленности. | | |
| 11 | 11 | Лесная промышленность. | | |
| 12 | 12 | Машиностроение. Его роль, значение и проблемы развития. | | |
| 13 | 13 | География машиностроения. | | |
| 14 | 14 | Пищевая промышленность. | | |
| 15 | 15 | Легкая промышленность. | | |
| 16 | 16 | Состав и значение третичного сектора экономики | | |
| 17 | 17 | Роль и значение транспорта. Сухопутный транспорт. | | |
| 18 | 18 | Другие виды транспорта. Связь. | | |
| 19 | 19 | Сфера обслуживания. Наука. | | |
| 20 | 20 | Жилищное и рекреационное хозяйство. | | |
| <i>Раздел 2. География крупных регионов России - 47 уроков</i> | | | | |
| 21 | 1 | Экономическое районирование России. | | |
| 22 | 2 | Общая характеристика Европейской России. | | |
| 23 | 3 | Общая характеристика Европейской России. | | |
| 24 | 4 | Европейский Север. Факторы формирования района. | | |
| 25 | 5 | Природа Европейского Севера. | | |
| 26 | 6 | Население и хозяйственное освоение Европейского Севера. | | |
| 27 | 7 | Хозяйство Европейского Севера. | | |
| 28 | 8 | Северо-Западный район. Факторы формирования района. | | |
| 29 | 9 | Природа Северо-Запада. | | |
| 30 | 10 | Население и хозяйственное освоение Северо-Запада. | | |
| 31 | 11 | Хозяйство Северо-Запада. | | |
| 32 | 12 | Географические особенности С.-Петербурга и других городов Северо-Запада. | | |
| 33 | 13 | Центральная Россия. Факторы формирования района. | | |
| 34 | 14 | Природа Центральной России. | | |
| 35 | 15 | Население и хозяйственное освоение Центральной России. | | |
| 36 | 16 | Московская столичная агломерация. | | |
| 37 | 17 | ЭГХ Московского столичного региона. | | |

| | | | | |
|----|----|---|--|-----------------|
| 38 | 18 | Хозяйство Центральной России. | | |
| 39 | 19 | Европейский Юг. Факторы формирования района. | | |
| 40 | 20 | Природа Европейского Юга. | | |
| 41 | 21 | Население и хозяйственное освоение Европейского Юга. | | |
| 42 | 22 | Хозяйство Европейского Юга. | | |
| 43 | 23 | Поволжье. Факторы формирования района. | | |
| 44 | 24 | Природа Поволжья. | | |
| 45 | 25 | Население и хозяйственное освоение Поволжья. | | |
| 46 | 26 | Хозяйство Поволжья. | | |
| 47 | 27 | Урал. Факторы формирования района. | | |
| 48 | 28 | Природа Урала. | | |
| 49 | 29 | Население и хозяйственное освоение Урала. | | |
| 50 | 30 | Хозяйство Урала. | | |
| 51 | 31 | Азиатская Россия. Общая характеристика. | | |
| 52 | 32 | Западная Сибирь. Факторы формирования района. | | |
| 53 | 33 | Природа Западной Сибири. | | |
| 54 | 34 | Население и хозяйственное освоение Западной Сибири. | | |
| 55 | 35 | Хозяйство Западной Сибири. | | |
| 56 | 36 | Север Восточной Сибири. Факторы формирования района. | | |
| 57 | 37 | Природа Севера Восточной Сибири. | | |
| 58 | 38 | Население и хозяйственное освоение Севера Восточной Сибири. | | |
| 59 | 39 | Хозяйство Севера Восточной Сибири. | | |
| 60 | 40 | Южная Сибирь. Факторы формирования района. | | |
| 61 | 41 | Кузнецко-Алтайский подрайон. | | |
| 62 | 42 | Ангаро-Енисейский и Забайкальский подрайоны. | | |
| 63 | 43 | Дальний Восток. Факторы формирования района. | | |
| 64 | 44 | Природа Дальнего Востока. | | |
| 65 | 45 | Население и хозяйственное освоение Дальнего Востока. | | |
| 66 | 46 | Хозяйство Дальнего Востока. | | |
| 67 | 47 | Россия в мировой экономике. Россия и Ближнее зарубежье. | | |
| 68 | 1 | Обобщающее повторение | | |
| | | Итого: | | 68 часов |

